



COMUNE DI SANT'AGNELLO

PROVINCIA DI NAPOLI

**LAVORI DI RECUPERO E SISTEMAZIONE
SCOGLIERA DI CASSANO
- 1° LOTTO DI COMPLETAMENTO -**

PROGETTO ESECUTIVO




**CARTA BATIMETRICA DEI FONDALI (O
DELLE ISOBATE) E TOPOGRAFICA, CON
RILIEVO DELLA LINEA DI RIVA**

TAVOLA N.
13c
DATA: 17 APRILE 2017
SCALA: 1:1.000

I PROGETTISTI
U.T.C. Geom. Francesco AMBROSIO
Ing. Antonino FIODDO

II GEOLOGO
Dott. Salvatore PALOMBA
CONTO GEOLOGICA TECNICA
Via S. Agostino, 10 - 80138 Napoli
Tel. 081/5411111 - Fax 081/5411112
Cell. 081/5411113

Legenda

-  Linea di riva
-  Isobate
-  Curve di livello della spiaggia emersa

1:1.000

